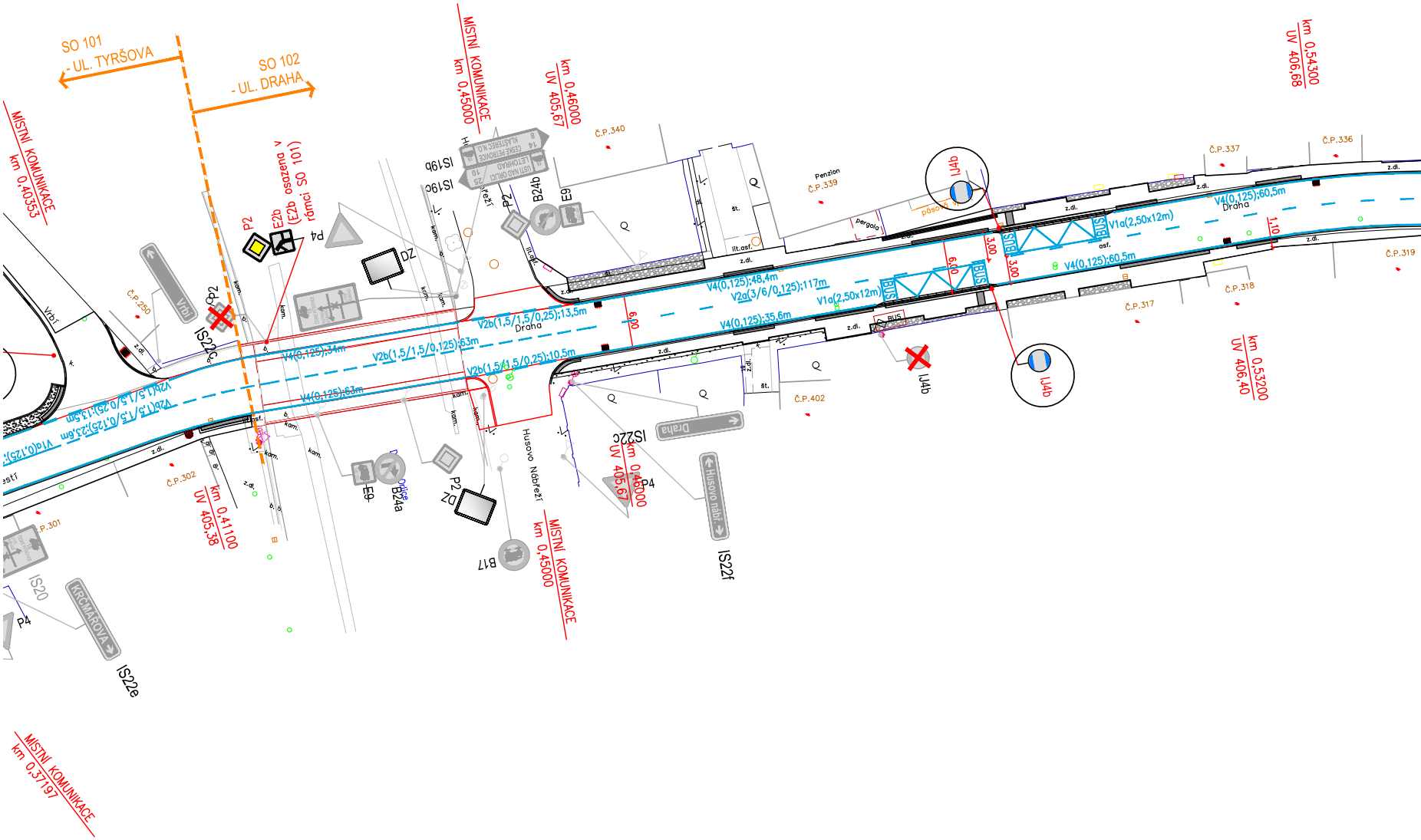
SO 101
- UL. TYRŠOVA
SO 102
- UL. DRAHA
MÍSTNÍ KOMUNIKACE
km 0,40353
MÍSTNÍ KOMUNIKACE
km 0,45000
km 0,46000
UV 405,67
km 0,54300
UV 406,68
km 0,53200
UV 406,40
km 0,41100
UV 405,38
km 0,46000
UV 405,67
MÍSTNÍ KOMUNIKACE
km 0,45000
MÍSTNÍ KOMUNIKACE
km 0,37197
E2b osazena v rámci SO 101
P2
P4
IS22c
IS19b
IS19c
B24b
E9
DZ
IS20
IS22e
IS22f
B17
B24a
IJ4b
Draha
Husovo nábř.
KRČMAROVA
Vrbí
Husovo Nábřeží
Penzion
pergola
V4(0,125);34m
V2b(1,5/1,5/0,125);63m
V2b(1,5/1,5/0,25);13,5m
V2b(1,5/1,5/0,25);10,5m
V4(0,125);63m
V4(0,125);48,4m
V2a(3/6/0,125);117m
V1a(2,50x12m)
V4(0,125);35,6m
V4(0,125);60,5m
V2b(1,5/1,5/0,25);13,5m
V2b(1,5/1,5/0,25);23,6m
V1a(0,125)
BUS
6,00
3,00
1,10
Č.P.340
Č.P.339
Č.P.337
Č.P.336
Č.P.319
Č.P.318
Č.P.317
Č.P.402
Č.P.250
Č.P.302
Č.P.301
z.dl.
kam.
asf.
lit.asf.
št.

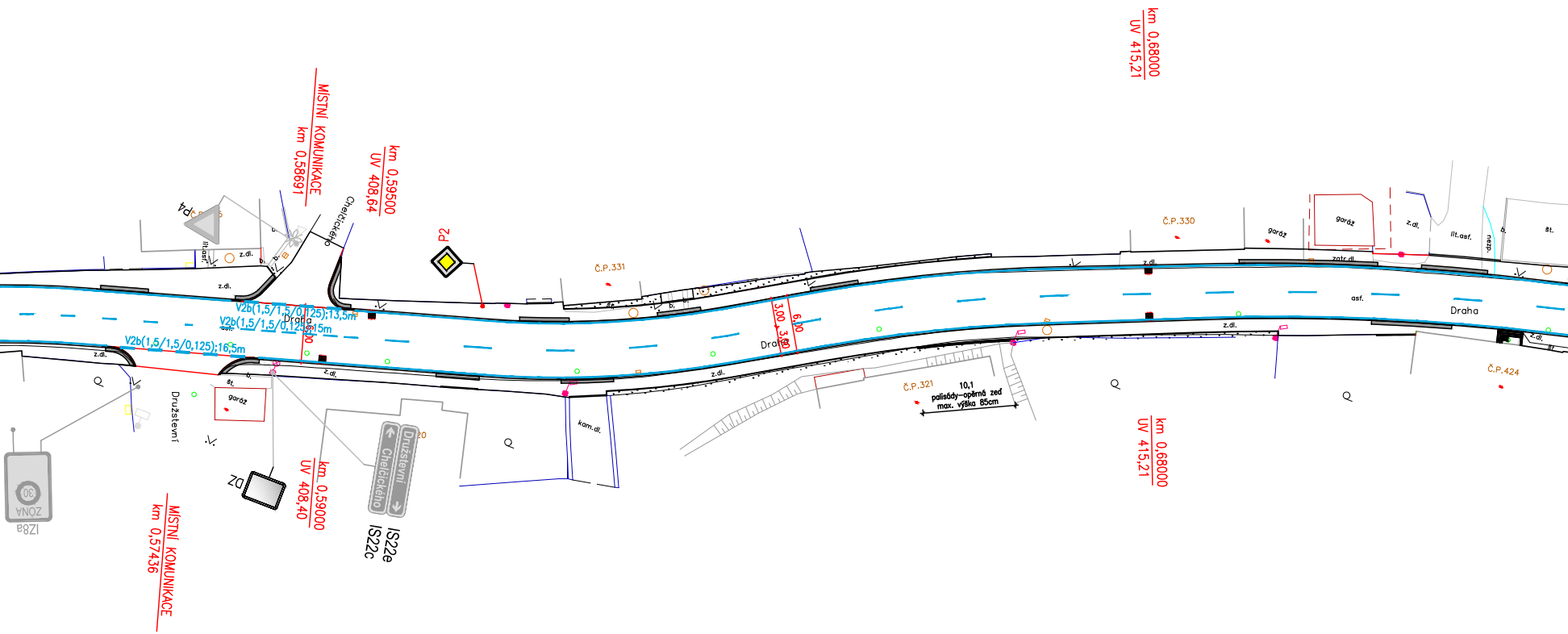

MÍSTNÍ KOMUNIKACE
km 0,58691
km 0,59500
UV 408,64
km 0,68000
UV 415,21
P4
P2
Chelčického
lit.asf.
z.dl.
b.
V2b(1,5/1,5/0,125);13,5m
V2b(1,5/1,5/0,125);15m
V2b(1,5/1,5/0,125);16,5m
Draha
asf.
st.
garáž
Družstevní
Č.P.331
Č.P.330
Č.P.321
Č.P.424
3,00
3,00
6,00
kam.dl.
zatr.dl.
nezp.
10,1
palisády–opěrná zeď
max. výška 85cm
ZÓNA
30
IZ8a
DZ
Družstevní
Chelčického
IS22e
IS22c
km 0,59000
UV 408,40
MÍSTNÍ KOMUNIKACE
km 0,57436
km 0,68000
UV 415,21

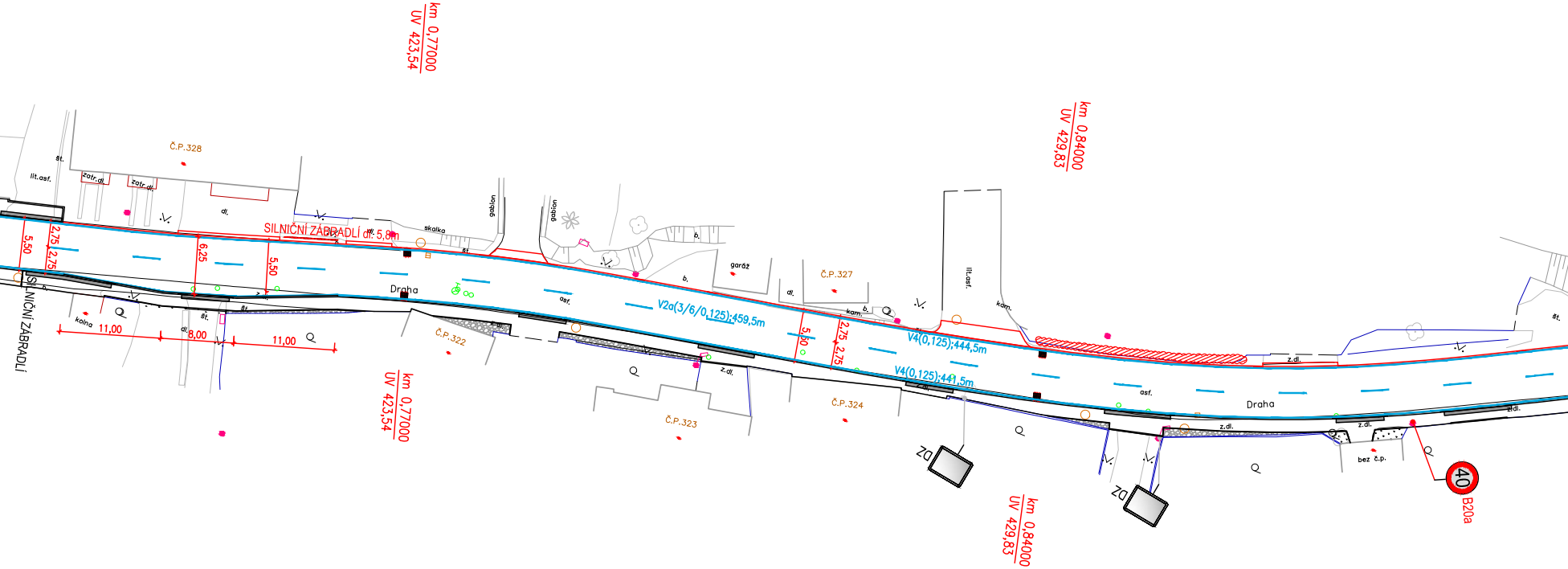

km 0,77000
UV 423,54
km 0,84000
UV 429,83
Č.P.328
št.
lit.asf.
zatr.dl.
zatr.dl.
dl.
SILNIČNÍ ZÁBRADLÍ dl. 5,8m
dl.
skalka
št.
gabion
gabion
b.
b.
garáž
Č.P.327
dl.
kam.
b.
lit.asf.
kam.
5,50
2,75
2,75
6,25
5,50
Draha
asf.
V2a(3/6/0,125);459,5m
5,50
2,75
2,75
V4(0,125);444,5m
V4(0,125);441,5m
z.dl.
z.dl.
asf.
Draha
z.dl.
z.dl.
z.dl.
z.dl.
št.
SILNIČNÍ ZÁBRADLÍ
kolna
11,00
dl.
8,00
11,00
št.
št.
Č.P.322
z.dl.
z.dl.
Č.P.323
Č.P.324
DZ
DZ
bez č.p.
40
B20a
km 0,77000
UV 423,54
km 0,84000
UV 429,83

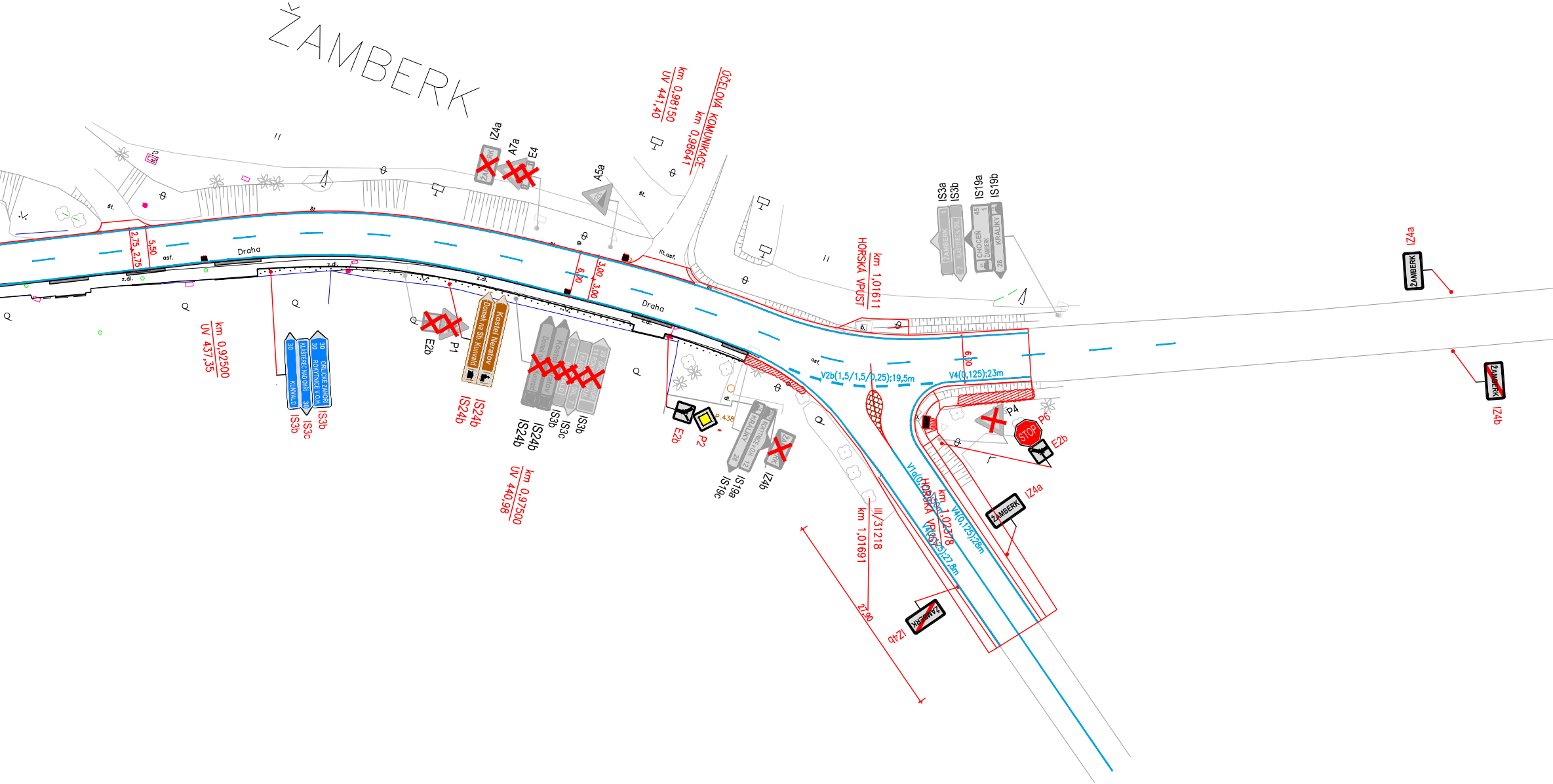
ŽAMBERK
km 0,98150
UV 441,40
ÚČELOVÁ KOMUNIKACE
km 0,98641
IZ4a
A7a
E4
A5a
12%
st.
ilt.asf.
Draha
z.dl.
asf.
2,75
2,75
5,50
6,00
3,00
3,00
km 0,92500
UV 437,35
30
ORLICKÉ ZÁHOŘÍ
30
ROKYTNICE V O.H.
KLÁŠTEREC NAD OHŘÍ
30
KUNVALD
IS3b
IS3c
IS3b
E2b
P1
Kostel Neratov
Domek na Sb. Kunvald
IS24b
IS24b
IS3b
IS3c
IS3b
IS24b
IS24b
km 0,97500
UV 440,98
E2b
P2
P.438
dl.
KRÁLÍKY
ROKYTNICE V O.H.
28
12
IS19a
IS19c
IZ4b
km 1,01611
HORSKÁ VPUST
IS3a
IS3b
IS19a
IS19b
ŽAMBERK
KLÁŠTEREC N. ORL.
CHOCEŇ
ŽAMBERK
45
1
KRÁLÍKY
28
IZ4a
ŽAMBERK
6,00
V2b(1,5/1,5/0,25);19,5m
V4(0,125);23m
P4
P6
STOP
E2b
IZ4a
ŽAMBERK
V1a(0,
HORSKÁ VPUST
km 1,02378
V4(0,125);28m
V4(0,125);27,8m
III/31218
km 1,01691
27,90
IZ4b
ŽAMBERK
IZ4b
ŽAMBERK

LEGENDA:

	POLOHOPIS – STÁVAJÍCÍ STAV
	REKONSTRUKCE CHODNÍKŮ (INVESTIČNÍ AKCE MěÚ ŽAMBERK)
	VODOROVNÉ DOPRAVNÍ ZNAČENÍ (NÁSTŘIK BARVOU+OBNOVA PLASTEM)
	ŽLAB S MŘÍŽÍ
◇ P2	SVISLÉ DOPRAVNÍ ZNAČENÍ STÁVAJÍCÍ
☒ P2	SVISLÉ DOPRAVNÍ ZNAČENÍ RUŠENÉ
◆ P2	SVISLÉ DOPRAVNÍ ZNAČENÍ NAVRŽENÉ
◯ IJ4b	SVISLÉ DOPRAVNÍ ZNAČENÍ NAVRŽENÉ V RÁMCI REKONSTRUKCE CHODNÍKŮ

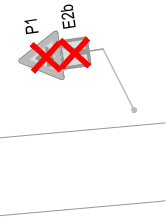

POZN:

- –VODOROVNÉ DOPRAVNÍ ZNAČENÍ BUDE PROVEDENO DVOUFÁZOVĚ – NEJPRVE DOJDE K PROVEDENÍ BARVOU, NÁSLEDNÉ K OBNOVĚ PLASTICKÝMI HMOTAMI
- –DOPRAVNÍ OSTRŮVEK V KŘIŽOVATCE III/31911xIII/31218 BUDE PROVEDEN Z ŽULOVÉ DLAŽBY
- –SVISLÉ DOPRAVNÍ ZNAČENÍ BUDE PROVEDENO V ZÁKLADNÍ VELIKOSTÍ, TŘÍDA RETROREFLEXE RA1
- –OSAZENÍ SVISLÉHO DOPRAVNÍHO ZNAČENÍ BUDE PROVEDENO NA POZINKOVANÉ SLOUPKY ø6CM
- –KOTVENÍ SVISLÉHO DOPRAVNÍHO ZNAČENÍ BUDE PROVEDENO POMOCÍ PREFABRIKOVANÝCH BETONOVÝCH PATEK
- –OSAZENÍ SVISLÉHO DOPRAVNÍHO ZNAČENÍ BUDE PROVEDENO V SOULADU S TP65 A S OHLEDEM NA UMÍSTĚNÍ INŽENÝRSKÝCH SÍTÍ
- –STŘEDOVÁ ČÁRA PŘERUŠOVANÁ JE NAVRŽENA NA ZÁKLADĚ PROVĚŘENÍ ROZHLEDU DLE TP133

PODZEMNÍ VEDENÍ JSOU ZAKRESLENA INFORMATIVNĚ ! PODMÍNKOU ZAHÁJENÍ STAVEBNÍCH PRACÍ JE VYTYČENÍ PODZEMNÍCH VEDENÍ A OZNÁMENÍ ZAČÁTKU STAVBY JEJICH SPRÁVCŮM !



S–JTSK

Výškový systém B.p.v.

PROJEKTANT:	VYPRACOVAL:	KONTROLOVAL:	ZPRACOVATEL:
Ing. Jakub Holý	Ing. Jakub Holý	Ing. František Haburaj, Ph.D.	DSP a.s.

INVESTOR: Správa a údržba silnic Pardubického kraje, Doubravice 98, 53353 Pardubice

KRAJ / OBEC: Pardubický kraj / Žamberk

STAVBA:

REKONSTRUKCE SILNICE III/31911 ŽAMBERK – PRŮTAH
SO 102 – UL. DRAHA

STAVEBNÍ OBJEKT:
SO 102 – UL. DRAHA

NÁZEV PŘÍLOHY:

SITUACE DOPRAVNÍHO ZNAČENÍ

ČÍSLO ZAKÁZKY:	
FORMÁTY:	8 x A4
DATUM:	12.2021
STUPEŇ:	PDPS
MĚŘÍTKO:	1:500
PARÉ:	
ČÁST:	D.1.2
PŘÍL. Č.:	2.6

DOKUMENTACI LZE UŽÍVAT POUZE VE SMYSLU PŘÍSLUŠNÉ SMLOUVY O DÍLO. VÝKRES, ČI JEHO ČÁST, MŮŽE BÝT KOPÍROVÁN NEBO JINÝM ZPŮSOBEM ROZŠIŘOVÁN POUZE PO PŘEDCHOZÍM SOUHLASU ZPRACOVATELE.